



Giunta Regionale della Campania
 Direzione Generale Governo del Territorio, Lavori Pubblici e Protezione Civile
 STAFF 50 09 95 – Protezione Civile Emergenza e Post-Emergenza



AVVISO REGIONALE DI ALLERTA N. 58/2018

PER PREVISTE CONDIZIONI METEOROLOGICHE AVVERSE AI FINI DI PROTEZIONE CIVILE PER IL RISCHIO METEO, IDROGEOLOGICO E IDRAULICO

(AI SENSI DEL D.P.G.R. N. 299 DEL 30/06/2005 E S.M.I. – SISTEMA DI ALLERTAMENTO REGIONALE PER RISCHIO IDROGEOLOGICO E IDRAULICO; ALLE INDICAZIONI E ALLE PROCEDURE OPERATIVE DI CUI ALLA NOTA DEL CAPO DIP. PROTEZIONE CIVILE PROT. N. RIA/7117 DEL 10/02/2016 E DEL D.P.G.R. n. 245 del 01/08/2017)

DATA EMISSIONE	INIZIO VALIDITA'	FINE VALIDITA'	DATA INVIO
28/10/2018 ORE 14.00	29/10/2018 ORE 06:00	30/10/2018 ORE 06:00	28/10/2018 ORE 14.15
LA SALA OPERATIVA REGIONALE UNIFICATA APPLICA:			
FASE OPERATIVA ATTUALE		FASE OPERATIVA PREVISTA	
ATTENZIONE		ATTENZIONE	

DA:

S.O.R.U. - SALA OPERATIVA REGIONALE UNIFICATA DI PROTEZIONE CIVILE

A:

PREFETTURE DI AV – BN - CE – NA – SA	COMPARTIMENTO POLIZIA STRADALE CAMPANIA E MOLISE
CITTÀ METROPOLITANA DI NAPOLI	ANAS COMPARTIMENTO CAMPANIA
AMMINISTRAZIONI PROVINCIALI DI AV – BN – CE -SA	ENTI GESTORI SISTEMI DI TRASPORTO E RETI FERROVIARIE
SINDACI DEI COMUNI DELLA REGIONE CAMPANIA	ARPAC – AGENZIA REGIONALE PROTEZIONE AMBIENTALE
UFFICI DI PROTEZIONE CIVILE COMUNALI	MIBACT – BENI CULTURALI
D.G. E UFFICI REGIONALI-UNITÀ DI CRISI-SANITÀ- C.O.R.E.	REGISTRO ITALIANO DIGHE (R.I.D.) ROMA – NAPOLI
AUTORITÀ DI BACINO	GESTORI RETI DISTRIBUZIONE GAS
CONSORZI DI BONIFICA DELLA REGIONE CAMPANIA	GESTORI RETI DISTRIBUZIONE ACQUA
COMUNITÀ MONTANE DELLA REGIONE CAMPANIA	GESTORI RETI TELEFONICHE
ENTI PARCO	GESTORI RETI DISTRIBUZIONE ELETTRICITA'
DIREZIONE REGIONALE E COMANDI PROVINCIALI VV. F.	CROCE ROSSA ITALIANA
COMANDO LEGIONE E COMANDI PROVINCIALI CARABINIERI CAMPANIA	CNSAS – CORPO NAZIONALE SOCCORSO ALPINO E SPELEOLOGICO
COMANDO REGIONE E COMANDI PROVINCIALI CARABINIERI FORESTALE CAMPANIA	e, p.c.
COMANDO REGIONE E PROVINCIALI GDF	PRESIDENZA CONSIGLIO DEI MINISTRI – D.P.C.
COMANDO MARITTIMO SUD	PRESIDENTE GIUNTA REGIONALE CAMPANIA
CAPITANERIE DI PORTO CAMPANIA	ASSESSORI REGIONE CAMPANIA
N° PAGINE COMPRESA LA PRESENTE: 4	

Regione Campania
Data: 28/10/2018 14:21:30, PG/2018/0679346

Sala Operativa Regionale Unificata S.O.R.U./S.O.U.P.R.

Centro Direzionale Is. C3 – 80143 Napoli - Tel 081 2323111 - Fax 081 2323860 – Numero verde 800.23 25 25 / 800. 44 99 11
 soru@pec.regione.campania.it

STAFF 50 09 95 – Protezione Civile Emergenza e Post-Emergenza

Visto e tenuto conto:

del Bollettino Meteorologico Regionale (Prot.2018.0679343 del 28-10-2018); dell'Avviso di Allerta Meteo-Idrogeologica e idraulica emesso il 28 ottobre 2018, dal Centro Funzionale Multi rischi – Sezione Meteorologia, Idrogeologia e Idraulica,



AVVISA I SOGGETTI IN INDIRIZZO

che sono previsti i seguenti fenomeni meteorologici avversi dalle ore 06:00 di lunedì 29 ottobre 2018 e, salvo ulteriori valutazioni, fino alle ore 06:00 di martedì 30 ottobre 2018 e, con riferimento alle vigenti procedure di previsione e prevenzione del rischio idrogeologico, di cui al D.P.G.R. n. 299 del 30 giugno 2005, della nota prot. n. RIA/7117 del 10/02/2016 del Capo Dipartimento della Protezione Civile Nazionale e del D.P.G.R. n. 245 del 01/08/2017, saranno attivati i seguenti stati di allerta nelle rispettive zone:

Zona	AVVISO METEO		AVVISO DI CRITICITÀ IDROGEOLOGICA E IDRAULICA		
	Fenomeni rilevanti		Livello di ALLERTA (livello di criticità)	Tipologia di rischio	Principali scenari di evento ed effetti al suolo
1		<p>Precipitazioni sparse, puntualmente anche a carattere di moderato rovescio o temporale. Vento forte o molto forte dai quadranti meridionali, con raffiche nei temporali. Mare agitato o molto agitato, con possibili mareggiate lungo le coste esposte.</p>	GIALLA (ordinaria)	Idrogeologico Localizzato	<ul style="list-style-type: none"> - Ruscamenti superficiali con possibili fenomeni di trasporto di materiale; - Allagamenti di locali interrati e di quelli a pian terreno; - Scorrimento superficiale delle acque nelle sedi stradali e possibili fenomeni di rigurgito dei sistemi di smaltimento delle acque meteoriche con tracimazione e coinvolgimento delle aree urbane depresse; - Innalzamento dei livelli idrometrici dei corsi d'acqua minori, con inondazioni delle aree limitrofe, anche per effetto di criticità locali (tombature, restringimenti, ecc); - Occasionali fenomeni franosi superficiali legati a condizioni idrogeologiche particolarmente fragili, in bacini di dimensioni limitate.
2		<p>Precipitazioni sparse, anche a carattere di moderato rovescio o temporale. Vento forte o molto forte dai quadranti meridionali, con raffiche nei temporali.</p>	ARANCIONE (moderata)	Idrogeologico Diffuso	<ul style="list-style-type: none"> - Instabilità di versante, localmente anche profonda, frane superficiali e colate rapide di detriti o di fango; - significativi ruscamenti superficiali, anche con trasporto di materiale, possibili voragini per fenomeni di erosione; - allagamenti di locali interrati e di quelli a pian terreno; - innalzamento dei livelli idrometrici dei corsi d'acqua minori, con fenomeni di inondazione delle aree limitrofe, anche per effetto di criticità locali (tombature, restringimenti, occlusioni delle luci dei ponti); - Possibili cadute massi in più punti del territorio.
3		<p>Precipitazioni sparse, puntualmente anche a carattere di moderato rovescio o temporale. Vento forte o molto forte dai quadranti meridionali, con raffiche nei temporali. Mare agitato o molto agitato, con possibili mareggiate lungo le coste esposte.</p>	GIALLA (ordinaria)	Idrogeologico Localizzato	<ul style="list-style-type: none"> - Ruscamenti superficiali con possibili fenomeni di trasporto di materiale; - Allagamenti di locali interrati e di quelli a pian terreno; - Scorrimento superficiale delle acque nelle sedi stradali e possibili fenomeni di rigurgito dei sistemi di smaltimento delle acque meteoriche con tracimazione e coinvolgimento delle aree urbane depresse; - Innalzamento dei livelli idrometrici dei corsi d'acqua minori, con inondazioni delle aree limitrofe, anche per effetto di criticità locali (tombature, restringimenti, ecc); - Occasionali fenomeni franosi superficiali legati a condizioni idrogeologiche particolarmente fragili, in bacini di dimensioni limitate.

Regione Campania
Data: 28/10/2018 14:21:30, PG/2018/0679346

4			<p>Precipitazioni sparse, puntualmente anche a carattere di moderato rovescio o temporale. Vento forte o molto forte dai quadranti meridionali, con raffiche nei temporali.</p>	<p>GIALLA (ordinaria)</p>	<p>Idrogeologico Localizzato</p>	<ul style="list-style-type: none"> - Ruscellamenti superficiali con possibili fenomeni di trasporto di materiale; - Allagamenti di locali interrati e di quelli a pian terreno; - Scorrimento superficiale delle acque nelle sedi stradali e possibili fenomeni di rigurgito dei sistemi di smaltimento delle acque meteoriche con tracimazione e coinvolgimento delle aree urbane depresse; - Innalzamento dei livelli idrometrici dei corsi d'acqua minori, con inondazioni delle aree limitrofe, anche per effetto di criticità locali (tombature, restringimenti, ecc); - Occasionali fenomeni franosi superficiali legati a condizioni idrogeologiche particolarmente fragili, in bacini di dimensioni limitate.
5			<p>Precipitazioni sparse, puntualmente anche a carattere di moderato rovescio o temporale. Vento forte o molto forte dai quadranti meridionali, con raffiche nei temporali. Mare agitato o molto agitato, con possibili mareggiate lungo le coste esposte.</p>	<p>GIALLA (ordinaria)</p>	<p>Idrogeologico Localizzato</p>	<ul style="list-style-type: none"> - Ruscellamenti superficiali con possibili fenomeni di trasporto di materiale; - Allagamenti di locali interrati e di quelli a pian terreno; - Scorrimento superficiale delle acque nelle sedi stradali e possibili fenomeni di rigurgito dei sistemi di smaltimento delle acque meteoriche con tracimazione e coinvolgimento delle aree urbane depresse; - Innalzamento dei livelli idrometrici dei corsi d'acqua minori, con inondazioni delle aree limitrofe, anche per effetto di criticità locali (tombature, restringimenti, ecc); - Occasionali fenomeni franosi superficiali legati a condizioni idrogeologiche particolarmente fragili, in bacini di dimensioni limitate.
6			<p>Precipitazioni sparse, puntualmente anche a carattere di moderato rovescio o temporale. Vento forte o molto forte dai quadranti meridionali, con raffiche nei temporali. Mare agitato o molto agitato, con possibili mareggiate lungo le coste esposte.</p>	<p>GIALLA (ordinaria)</p>	<p>Idrogeologico Localizzato</p>	<ul style="list-style-type: none"> - Ruscellamenti superficiali con possibili fenomeni di trasporto di materiale; - Allagamenti di locali interrati e di quelli a pian terreno; - Scorrimento superficiale delle acque nelle sedi stradali e possibili fenomeni di rigurgito dei sistemi di smaltimento delle acque meteoriche con tracimazione e coinvolgimento delle aree urbane depresse; - Innalzamento dei livelli idrometrici dei corsi d'acqua minori, con inondazioni delle aree limitrofe, anche per effetto di criticità locali (tombature, restringimenti, ecc); - Occasionali fenomeni franosi superficiali legati a condizioni idrogeologiche particolarmente fragili, in bacini di dimensioni limitate.
7			<p>Precipitazioni sparse, puntualmente anche a carattere di moderato rovescio o temporale. Vento forte o molto forte dai quadranti meridionali, con raffiche nei temporali.</p>	<p>GIALLA (ordinaria)</p>	<p>Idrogeologico Localizzato</p>	<ul style="list-style-type: none"> - Ruscellamenti superficiali con possibili fenomeni di trasporto di materiale; - Allagamenti di locali interrati e di quelli a pian terreno; - Scorrimento superficiale delle acque nelle sedi stradali e possibili fenomeni di rigurgito dei sistemi di smaltimento delle acque meteoriche con tracimazione e coinvolgimento delle aree urbane depresse; - Innalzamento dei livelli idrometrici dei corsi d'acqua minori, con inondazioni delle aree limitrofe, anche per effetto di criticità locali (tombature, restringimenti, ecc); - Occasionali fenomeni franosi superficiali legati a condizioni idrogeologiche particolarmente fragili, in bacini di dimensioni limitate.
8			<p>Precipitazioni sparse, puntualmente anche a carattere di moderato rovescio o temporale. Vento forte o molto forte dai quadranti meridionali, con raffiche</p>	<p>GIALLA (ordinaria)</p>	<p>Idrogeologico Localizzato</p>	<ul style="list-style-type: none"> - Ruscellamenti superficiali con possibili fenomeni di trasporto di materiale; - Allagamenti di locali interrati e di quelli a pian terreno; - Scorrimento superficiale delle acque nelle sedi stradali e possibili fenomeni di rigurgito dei sistemi di smaltimento delle acque meteoriche

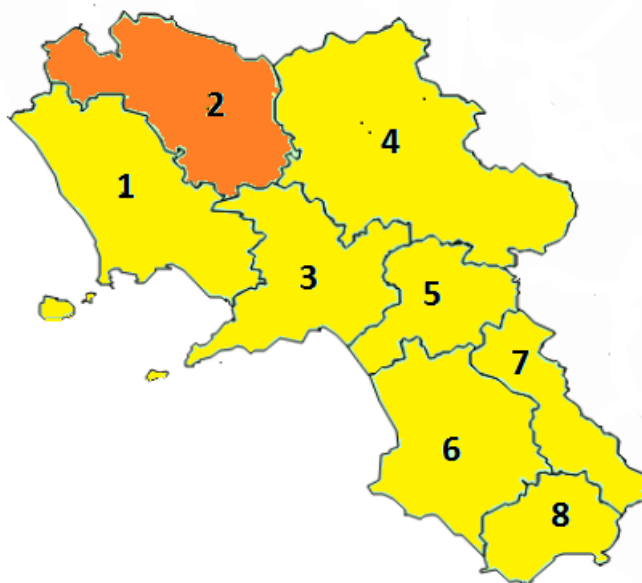
	 	<p>nei temporali. Mare agitato o molto agitato, con possibili mareggiate lungo le coste esposte.</p>		<p>con tracimazione e coinvolgimento delle aree urbane depresse; - Innalzamento dei livelli idrometrici dei corsi d'acqua minori, con inondazioni delle aree limitrofe, anche per effetto di criticità locali (tombature, restringimenti, ecc); - Occasionali fenomeni franosi superficiali legati a condizioni idrogeologiche particolarmente fragili, in bacini di dimensioni limitate.</p>
--	--	---	--	---

Legenda Zone di Allerta Meteo:



Legenda Zone di Allerta Meteo:

Zona 1: Piana campana, Napoli, Isole, Area Vesuviana; **Zona 2:** Alto Volturmo e Matese; **Zona 3:** Penisola sorrentino-amalfitana, Monti di Sarno e Monti Picentini; **Zona 4:** Alta Irpinia e Sannio; **Zona 5:** Tusciano e Alto Sele; **Zona 6:** Piana Sele e Alto Cilento; **Zona 7:** Tanagro; **Zona 8:** Basso Cilento



INVITA I SOGGETTI IN INDIRIZZO

- 1) a provvedere agli adempimenti di legge e del T.U.E.L., posti a loro carico, attraverso l'attuazione delle misure previste nei rispettivi piani d'emergenza per:
 - la salvaguardia della popolazione e dei beni esposti,
 - il contrasto e la mitigazione degli effetti al suolo dei fenomeni annunciati tenendo conto:
 - dei principali scenari di rischio, sinteticamente indicati,
 - delle caratteristiche geomorfologiche
 - dei punti di crisi del proprio territorio.
- 2) a comunicare via pec, ai fini dell'eventuale concorso delle risorse regionali e del volontariato, l'attivazione del Centro Operativo Comunale (COC) con l'indicazione della sede, del funzionario responsabile e dei recapiti telefonici fissi e mobili da contattare per ogni evenienza.

La S.O.R.U. Sala Operativa Regionale Unificata di Protezione Civile della Regione Campania seguirà l'evoluzione dei fenomeni fino al loro esaurimento e, pertanto, invita a prestare attenzione ai successivi avvisi e/o comunicazioni in merito, diffusi attraverso i consueti canali, accessibili e consultabili all'indirizzo web: <http://bollettinimeteo.regione.campania.it/>

IL RESPONSABILE DELLA SALA OPERATIVA

DOTT.SSA M.A. VALENTE

FIRMA AUTOGRAFA OMESSA AI SENSI
ART. 3, C. 2 D. Lgs 12.02.1993 n. 39

IL DIRIGENTE

DOTT.SSA CLAUDIA CAMPOBASSO

FIRMA AUTOGRAFA OMESSA AI SENSI
ART. 3, C. 2 D. Lgs 12.02.1993 n.39

Sala Operativa Regionale Unificata S.O.R.U./S.O.U.P.R.

Centro Direzionale Is. C3 – 80143 Napoli - Tel 081 2323111 - Fax 081 2323860 – Numero verde 800.23 25 25 / 800. 44 99 11
soru@pec.regione.campania.it