



**OGGETTO: BOLLETTINO PREVISIONALE DELLE CONDIZIONI
METEOROLOGICHE PER LA REGIONE CAMPANIA
VALIDO PER I GIORNI 26-27 E 28 NOVEMBRE 2018**

DA:

S.O.R.U. - SALA OPERATIVA REGIONALE UNIFICATA DI PROTEZIONE CIVILE

A:

PREFETTURE DI AV – BN - CE – NA – SA
CITTÀ METROPOLITANA DI NAPOLI
AMMINISTRAZIONI PROVINCIALI DI AV – BN – CE -SA
SINDACI DEI COMUNI DELLA REGIONE CAMPANIA
D.G. E UFFICI REGIONALI – UNITÀ DI CRISI – SANITÀ – C.O.R.E.
AUTORITÀ DI BACINO
CONSORZI DI BONIFICA DELLA REGIONE CAMPANIA
COMUNITÀ MONTANE DELLA REGIONE CAMPANIA
DIREZIONE REGIONALE E COMANDI PROVINCIALI VV. F.
COMANDO REGIONE CARABINIERI FORESTALE CAMPANIA
CAPITANERIE DI PORTO
REGISTRO ITALIANO DIGHE (R.I.D.) ROMA – NAPOLI
ENTI GESTORI SISTEMI DI TRASPORTO E RETI FERROVIARIE
P.C. DIPARTIMENTO DELLA PROTEZIONE CIVILE
N° PAGINE COMPRESA LA PRESENTE: 4





REGIONE CAMPANIA

DIREZIONE GENERALE GOVERNO DEL TERRITORIO, LAVORI PUBBLICI E PROTEZIONE CIVILE
CENTRO FUNZIONALE MULTIRISCHI - AREA METEOROLOGICA
centrofunzionale@regione.campania.it
Centro Direzionale, Isola C3 - tel. 0812323111/806 - fax 0812323851



BOLLETTINO METEOROLOGICO REGIONALE lunedì 26 novembre 2018 emissione ore 10:45

ESAME SINOTTICO

Sull'Italia è presente una saccatura di origine atlantica. In serata la presenza di un minimo barico sul Tirreno meridionale apporterà un nuovo peggioramento sulle regioni centro-meridionali dove domani permarranno diffusi fenomeni. Mercoledì, il tempo tenderà a stabilizzarsi sulla Penisola.

PREVISIONE PER OGGI, LUNEDÌ 26 NOVEMBRE 2018

Cielo molto nuvoloso con precipitazioni sparse a carattere di locale rovescio o di isolato temporale sulla parte centro-meridionale della regione; locali altrove. Fenomeni in temporanea attenuazione nel corso della mattinata. In serata la nuvolosità e le precipitazioni tenderanno nuovamente ad intensificarsi assumendo anche carattere di rovescio o temporale di moderata intensità soprattutto lungo la fascia costiera. I venti spireranno moderati dai quadranti occidentali con locali rinforzi con tendenza a divenire forti meridionali. Il mare si presenterà molto mosso, localmente agitato. Le temperature saranno pressoché invariate. La visibilità sarà ridotta sulle zone montuose e nelle precipitazioni più intense.

Zona	Stato del cielo e precipitazioni
1	Cielo molto nuvoloso con locali precipitazioni. In serata nuvolosità e precipitazioni tenderanno ad intensificarsi.
2	Cielo molto nuvoloso con locali precipitazioni. In serata nuvolosità e precipitazioni tenderanno ad intensificarsi.
3	Cielo molto nuvoloso con locali rovesci e isolati temporali in attenuazione. In serata nuvolosità e precipitazioni in nuova intensificazione.
4	Cielo molto nuvoloso con locali precipitazioni. In serata nuvolosità e precipitazioni tenderanno ad intensificarsi.
5	Cielo molto nuvoloso con locali rovesci e isolati temporali in attenuazione. In serata nuvolosità e precipitazioni in nuova intensificazione.
6	Cielo molto nuvoloso con locali rovesci e isolati temporali in attenuazione. In serata nuvolosità e precipitazioni in nuova intensificazione.
7	Cielo molto nuvoloso con locali rovesci e isolati temporali in attenuazione. In serata nuvolosità e precipitazioni in nuova intensificazione.
8	Cielo molto nuvoloso con locali rovesci e isolati temporali in attenuazione. In serata nuvolosità e precipitazioni in nuova intensificazione.

PREVISIONE PER DOMANI, MARTEDÌ 27 NOVEMBRE 2018

Cielo coperto associato a precipitazioni diffuse anche a carattere di rovescio e temporale di moderata intensità, in attenuazione dal pomeriggio. I venti spireranno forti da sud-sud-ovest con rinforzi sul mare e con tendenza a disporsi da Nord, attenuandosi, nel corso della giornata. Il mare si presenterà agitato o molto agitato con possibili mareggiate lungo le coste esposte ma con moto ondoso in attenuazione serale. Le temperature diminuiranno. La visibilità sarà ridotta sulle zone montuose e nelle precipitazioni più intense.

Zona	Stato del cielo e precipitazioni
1	Cielo coperto con precipitazioni diffuse a carattere di moderato rovesci e temporale, in attenuazione dal pomeriggio.
2	Cielo coperto con precipitazioni diffuse a carattere di moderato rovesci e temporale, in attenuazione dal pomeriggio.
3	Cielo coperto con precipitazioni diffuse a carattere di moderato rovesci e temporale, in attenuazione dal pomeriggio.
4	Cielo coperto con precipitazioni diffuse a carattere di moderato rovesci e temporale, in attenuazione dal pomeriggio.
5	Cielo coperto con precipitazioni diffuse a carattere di moderato rovesci e temporale, in attenuazione dal pomeriggio.
6	Cielo coperto con precipitazioni diffuse a carattere di moderato rovesci e temporale, in attenuazione dal pomeriggio.
7	Cielo coperto con precipitazioni diffuse a carattere di moderato rovesci e temporale, in attenuazione dal pomeriggio.
8	Cielo coperto con precipitazioni diffuse a carattere di moderato rovesci e temporale, in attenuazione dal pomeriggio.

PREVISIONE PER DOPODOMANI, MERCOLEDÌ 28 NOVEMBRE 2018

Cielo irregolarmente nuvoloso con possibilità di residue precipitazioni nottetempo e al primo mattino sul sud della regione. Annuvolamenti più intensi sulle zone interne dove potranno verificarsi locali precipitazioni. I venti moderati settentrionali con locali rinforzi. Il mare si presenterà molto mosso o localmente agitato. Le temperature diminuiranno. La visibilità sarà localmente ridotta sulle zone montuose.

Zona	Stato del cielo e precipitazioni
1	Cielo irregolarmente nuvoloso con scarse probabilità di precipitazioni.
2	Cielo molto nuvoloso con locali precipitazioni.
3	Cielo irregolarmente nuvoloso con scarse probabilità di precipitazioni
4	Cielo molto nuvoloso con locali precipitazioni.
5	Cielo irregolarmente nuvoloso con scarse probabilità di precipitazioni
6	Cielo irregolarmente nuvoloso con possibili residue precipitazioni nottetempo e al primo mattino.
7	Cielo molto nuvoloso con locali precipitazioni.
8	Cielo irregolarmente nuvoloso con possibili residue precipitazioni nottetempo e al primo mattino.

Elaborazioni su dati: CFD Campania - ECMWF - USAM CNMCA

Legenda Zone di allerta meteo:

Zona 1: Piana campana, Napoli, Isole, Area Vesuviana; **Zona 2:** Alto Volturno e Matese; **Zona 3:** Penisola sorrentino-amalfitana, Monti di Sarno e Monti Picentini; **Zona 4:** Alta Irpinia e Sannio; **Zona 5:** Tuscano e Alto Sele; **Zona 6:** Piana Sele e Alto Cilento; **Zona 7:** Tanagro; **Zona 8:** Basso Cilento.

*L'operatore previsionale
(Dott.ssa Francesca Napoli)*

Francesca Napoli



Giunta Regionale della Campania

Direzione Generale Governo del Territorio, Lavori Pubblici e Protezione Civile

STAFF Protezione Civile Emergenza e Post-Emergenza



AVVERTENZE:

IN CONSIDERAZIONE DI QUANTO INDICATO NEL BOLLETTINO PREVISIONALE DELLA GIORNATA ODIERNA, SI RACCOMANDA DI DISPORRE ATTIVITÀ DI VIGILANZA SUL TERRITORIO TESA:

- ALLA VERIFICA DEL REGOLARE FUNZIONAMENTO DEL RETICOLO IDROGRAFICO E DEI SISTEMI DI RACCOLTA E ALLONTANAMENTO DELLE ACQUE PIOVANE;
- AL CONTROLLO DELLE AREE A RISCHIO FRANA, INDIVIDUATE NEI P.S.A.I. DALLE AUTORITÀ DI BACINO E DEI PENDII SOGGETTI A FENOMENI DI EROSIONE;
- AL CONTROLLO DELLE ZONE SOTTOSTANTI I VERSANTI PER LA POSSIBILITÀ DI TRASPORTO A VALLE DI MATERIALI SOLIDI, PER EFFETTO DI RUSCELLAMENTI SUPERFICIALI.

DI MONITORARE LE AREE ALLUVIONALI ED I CORSI D'ACQUA CHE ATTRAVERSANO IL PROPRIO TERRITORIO CON PARTICOLARE RIGUARDO AI PUNTI SINGOLARI (PONTI, AREE GOLENALI, RESTRINGIMENTI DELL'ALVEO, ECC.);

DI PRESTARE PARTICOLARE ATTENZIONE ALLE ZONE DEPRESSE, AI SOTTOPASSI STRADALI E AI LUOGHI E ALLA RETE STRADALE PROSSIMI A IMPLUVI, CANALI E CORSI D'ACQUA SOGGETTE AD ALLAGAMENTI;

DI PRESTARE PARTICOLARE ATTENZIONE A TUTTE LE STRUTTURE SOGGETTE ALLE SOLLECITAZIONI DEI VENTI (PALI DELLA PUBBLICA ILLUMINAZIONE, STRUTTURE PROVVISORIE, GAZEBO, ECC.) E LE AREE ALBERATE DEL VERDE PUBBLICO.

DI SEGNALARE, CON OGNI UTILE DISPOSITIVO SULLE ZONE MONTUOSE, LA RIDUZIONE DI VISIBILITÀ SULLA RETE STRADALE DI PROPRIA COMPETENZA.

AGLI ENTI CON COMPETENZA IN AMBITO MARITTIMO E AI SINDACI DEI COMUNI COSTIERI E DELLE ISOLE, SI RACCOMANDA DI PRESTARE PARTICOLARE ATTENZIONE ALLE COSTE E ALLE MARINE ESPOSTE AL MOTO ONDOSO NONCHE' AI MEZZI IN NAVIGAZIONE.

FINO ALLE ORE 12:00 DI OGGI LUNEDÌ 26 NOVEMBRE 2018:

LIVELLO DI CRITICITÀ:

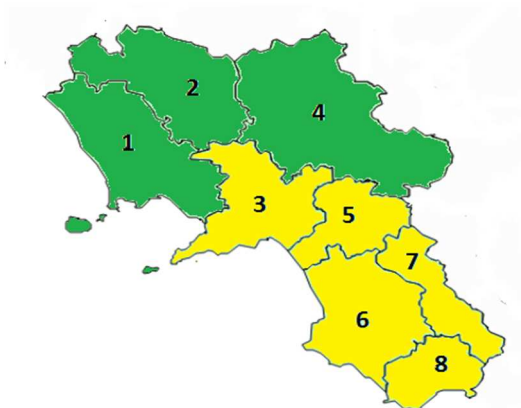
ORDINARIA PER RISCHIO IDROGEOLOGICO LOCALIZZATO SULLE ZONE **3, 5, 6, 7, 8**.

FENOMENI POCO SIGNIFICATIVI PREVEDIBILI SUL TERRITORIO DELLE ZONE 1, 2, 4.

LIVELLO DI ALLERTA:

CODICE COLORE: GIALLO SULLE ZONE 3, 5, 6, 7, 8.

VERDE SULLE ZONE 1, 2, 4.



DALLE ORE 12.00 ALLE ORE 20:00 DI OGGI LUNEDÌ 26 NOVEMBRE 2018:

RISCHIO IDRAULICO E IDROGEOLOGICO PER GLI ASPETTI DI PROTEZIONE CIVILE:

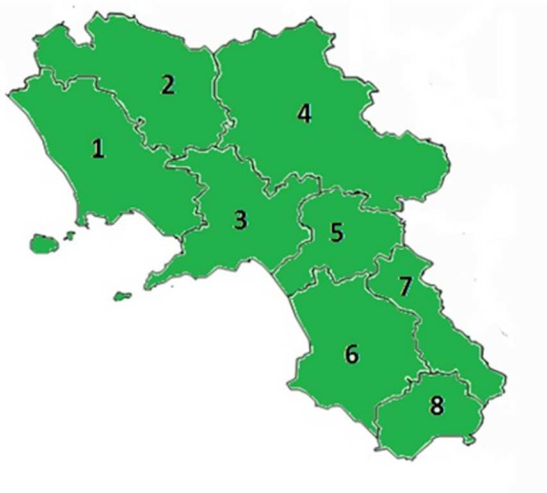


LIVELLO DI CRITICITÀ:

FENOMENI POCO SIGNIFICATIVI PREVEDIBILI SU TUTTE LE ZONE DI ALLERTA.

LIVELLO DI ALLERTA:

NESSUNA ALLERTA SU TUTTE LE ZONE (CODICE COLORE VERDE).



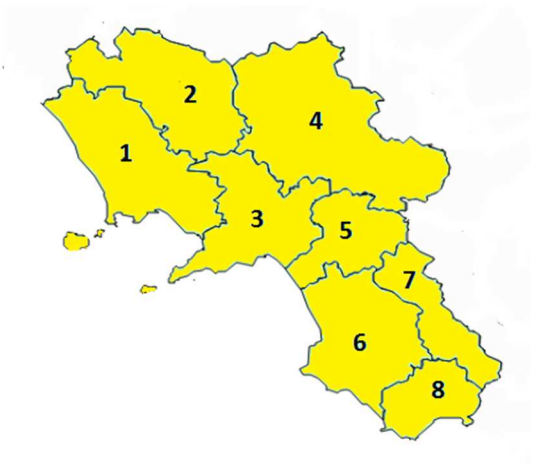
DALLE ORE 20.00 DI OGGI LUNEDÌ 26 ALLE 20.00 DI DOMANI 27 NOVEMBRE 2018:

LIVELLO DI CRITICITÀ:

ORDINARIA PER RISCHIO IDROGEOLOGICO LOCALIZZATO SU TUTTE LE ZONE DI ALLERTA.

LIVELLO DI ALLERTA:

CODICE COLORE: GIALLO SU TUTTE LE ZONE DI ALLERTA.



SEGUIRÀ AVVISO DI CRITICITÀ PER RISCHIO IDROGEOLOGICO ED IDRAULICO A PARTIRE DALLE ORE 20.00 DI OGGI LUNEDÌ 26 NOVEMBRE 2018.

I BOLLETTINI E GLI AVVISI METEO SONO ACCESSIBILI E CONSULTABILI ALL'INDIRIZZO WEB:

[HTTP://BOLLETTINIMETEO.REGIONE.CAMPANIA.IT/](http://bollettinimeteo.regione.campania.it/)

IL RESPONSABILE DELLA SALA OPERATIVA

DOTT. L.ACUNZO

FIRMA AUTOGRAFA OMESSA AI SENSI
ART. 3, C. 2 D. LGS 12.02.1993 N. 39

IL DIRIGENTE

DOTT.SSA CLAUDIA CAMPOBASSO

FIRMA AUTOGRAFA OMESSA AI SENSI
ART. 3, C. 2 D. LGS 12.02.1993 N.39