



# CITTA' di ACERRA

Provincia di Napoli

(Medaglia d'oro al merito civile - DPR 17.06.1999)

## DELIBERAZIONE DELLA GIUNTA COMUNALE

N° 97 del 18/07/2014

**OGGETTO:** Art. 4 D.lgs 30.04.1992 e s.m.i. - Aggiornamento cartografico della perimetrazione del centro abitato per effetto della deliberazione di G.C. n. 581 del 24.11.1998

L'anno DUEMILAQUATTORDICI, il giorno diecisette del mese di luglio, alle ore 16,30,

nella Casa Comunale, si è riunita la Giunta Comunale, con la presenza dei seguenti componenti:

		presente	assente
		presente	assente
Raffaele LETTIERI	Sindaco	X	
Tito d'ERRICO	Vice Sindaco		X
Vincenzo ANGELICO	Assessore	X	
Alessandro D'IORIO	Assessore		X
Vincenzo FALCO	Assessore	X	
Gerardina MARTINO	Assessore	X	
Antonio MARZULLO	Assessore	X	
Cuono LOMBARDI	Assessore	X	

Assume la Presidenza: Il Sindaco *Raffaele Lettieri*

Partecipa il Segretario Generale: *Dr.ssa Maria Piscopo*

Constatata la legalità della riunione, il Presidente dichiara aperta la seduta ed inizia la trattazione dell'argomento in oggetto.

### LA GIUNTA COMUNALE

VISTA la relazione istruttoria relativa all'argomento in oggetto segnato, con in calce la proposta di deliberazione corredata dai pareri di cui all'art.49 del decreto legislativo 18.08.2000, n.267;

RITENUTO di dover approvare la suddetta proposta;

A VOTI unanimi favorevoli, espressi nei modi e termini di legge;

### DELIBERA

DI APPROVARE l'allegata proposta di deliberazione, così come formulata, riguardante l'argomento in oggetto segnato, che nel presente dispositivo si intende integralmente trascritta.

## RELAZIONE ISTRUTTORIA E PROPOSTA DI DELIBERAZIONE

### Premesso che:

- Con Deliberazione di Giunta Comunale n. 578 del 1/12/1995 avente ad oggetto: *“approvazione delimitazione del centro abitato redatta ai sensi del D.Lgs 30.04.1992, n. 285 – art. 4 del Nuovo codice della strada”* il comune di Acerra delimitava il centro abitato come da cartografia allegata alla delibera suddetta;
- Con deliberazione della Giunta Comunale n. 581 del 24.11.1998 avente ad oggetto: *“Art. 4 D.lgs 285/92 – Verbale di consegna SS.PP. ricadenti nel comune di Acerra. Presa d’atto del verbale e classificazione strade comunali di alcune strade provinciali”*, l’Amministrazione Comunale prendeva atto che alcune strade provinciali diventavano comunali e interne al centro abitato. Specificamente:
  - S.P. del Gaudello (S.P. n. 2) – con inizio dalla traversa località Masseria Torre e fino alla località Molino Vecchio ( attraversamento asse di supporto ASI) e dalla linea FF.SS. fino alla S.S. n. 16;
  - S.P. Tappia in Acerra (S.P. n. 312) – con inizio dal centro del comune fino alla Masseria Auriemma;
  - S.P. Seminario in Acerra (S.P. n. 405) – con inizio dal cimitero di Acerra e fino all’attraversamento asse di supporto ASI;
  - S.P. Murillo di Piombo (S.P. n. 254) – con inizio dal cimitero di Acerra e fino all’attraversamento asse di supporto ASI
  - S.P. San Giovanni in Acerra (S.P. n. 400) – con inizio dal Corso Vittorio Emanuele in Acerra e fino all’attraversamento asse di supporto ASI.
  - S.P. Parmiano (S.P. n. 51) – con inizio dalla linea FF.SS. Napoli-Roma e fino alla S.S. 162;
  - S.P. Sannereto (S.P. n. 88) – intero tratto
  - S.P. Molino Vecchio, via V. Veneto in Acerra, (S.P. n. 418) – intero tratto
  - S.P. traversa Tappia in Acerra (S.P. n. 451) – intero tratto
  - S.P. Candelara in Acerra (S.P. n. 421) – con inizio dalla S.P. Fondola in Acerra e fino alla traversa Masseria Giuliano
  - S.P. Pomigliano – Acerra (S.P. n. 21) – con inizio dal centro di Acerra e fino al Ponte dei Regi Lagni, svincolo Asse Mediano;
  - S.P. Varignano (S.P. n. 158) – tratto in corrispondenza della Masseria Montesarchio per una estensione di circa ml. 630

- S.P. ex S.S. 162 – dal Km. 11 al Km. 11+750
- S.P. Ponte dei Cani (S.P. n. 74) – con inizio dalla S.S. n. 162 fino all'incrocio con la S.P. Capitolo in Acerra
- S.P. Gaudello – Contrada Pezzalunga (S.P. n. 227) – dalla linea ferroviaria Cannello- Torre All'incrocio con la S.P. Capitolo in Acerra
- S.P. Capitolo in Acerra (S.P. n. 458) – dall'incrocio con la S.P. Pezzalunga per circa 250 mt.
- S.P. Fondola – Ponte Villanova – intero tratto

**Considerato che:**

- è necessario adeguare l'elaborato cartografico alla situazione determinatasi per effetto dell'approvazione della Deliberazione di Giunta Comunale n. 581 del 24.11.1998
- si propone di approvare l'elaborato allegato cartografico adeguato a quanto stabilito nella Deliberazione della Giunta Comunale n. 581 del 24.11.1998

Il Dirigente della

Arch. Massimo Santoro



**LA GIUNTA COMUNALE**

Letta la relazione del Dirigente della VI^ Direzione

Viste le motivazioni espresse nella relazione istruttoria

Vista la Deliberazione della Giunta Comunale n. 578 del 1/12/1995

Vista la Deliberazione della Giunta Comunale n. 581 del 24.11.1998

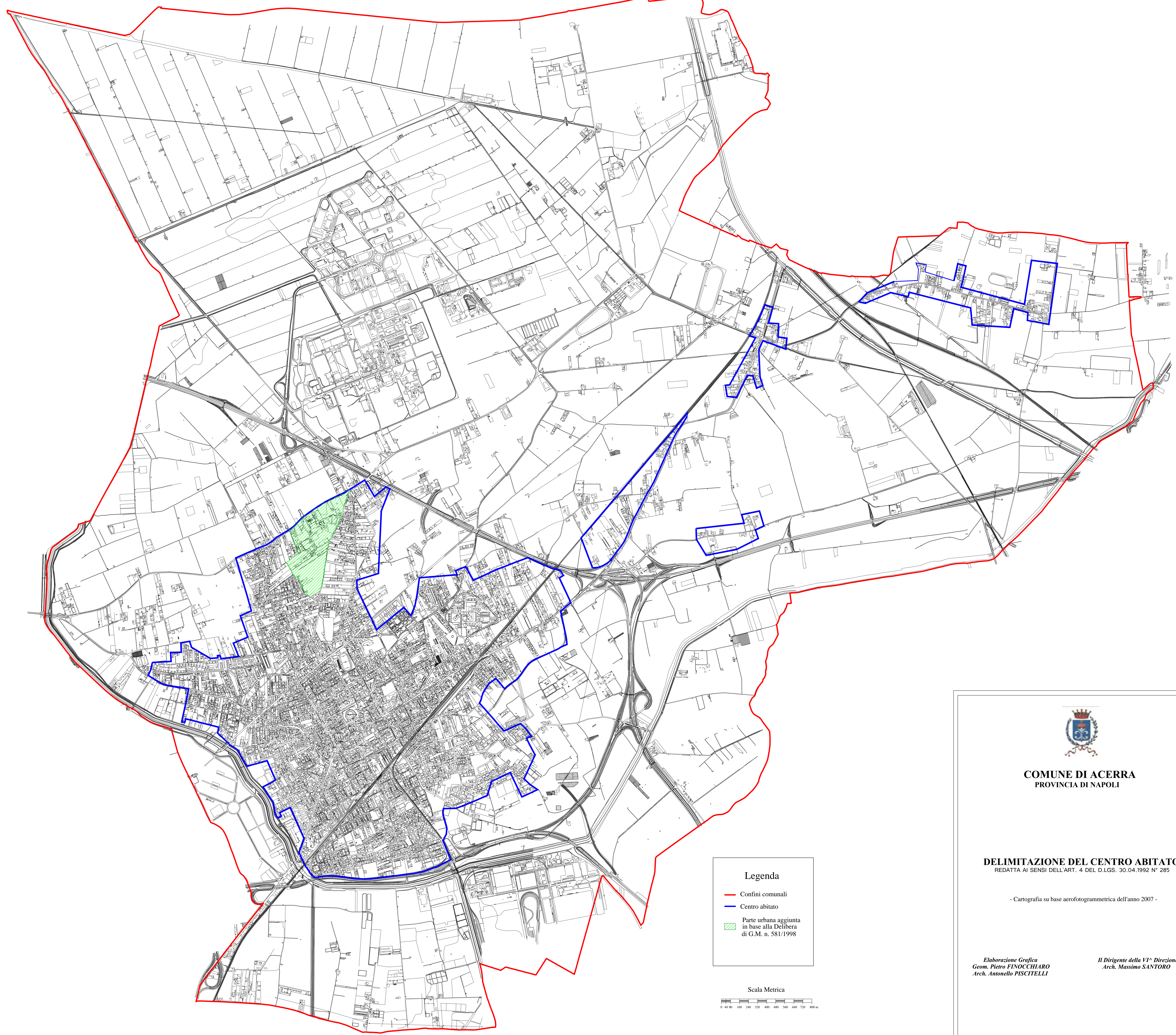
Visto l'elaborato cartografico allegato alla relazione istruttoria e proposta di deliberazione

A voti unanimi palesemente espressi


**DELIBERA**

- 1) Di approvare l'allegato cartografico contenente la perimetrazione del centro abitato così come delimitato per effetto delle Deliberazioni di Giunta Comunale n. 578 del 1/12/1995 e 581 del 24.11.1998
- 2) Di dare mandato al Dirigente della VI^ Direzione di trasmettere la presente deliberazione a tutte le Direzioni interessate.
- 3) Di dichiarare la presente deliberazione immediatamente esecutiva ai sensi di legge





- Legenda**
- Confini comunali
  - Centro abitato
  - ▨ Parte urbana aggiunta in base alla Delibera di G.M. n. 581/1998



**COMUNE DI ACERRA**  
PROVINCIA DI NAPOLI

**DELIMITAZIONE DEL CENTRO ABITATO**

REDATTA AI SENSI DELL'ART. 4 DEL D.LGS. 30.04.1992 N° 285

- Cartografia su base aerofotogrammetrica dell'anno 2007 -

Elaborazione Grafica  
Geom. Pietro FINOCCHIARO  
Arch. Antonello PISCITELLI

Il Dirigente della VI<sup>a</sup> Direzione  
Arch. Massimo SANTORO



## PARERI

Sulla proposta di deliberazione che precede, ai sensi dell'art.49 del decreto legislativo 18.08.2000, n.267, i sottoscritti esprimono il parere di competenza, come segue:

**PARERE DI REGOLARITÀ TECNICA: FAVOREVOLE.**

IL DIRIGENTE VI Direzione  
f.to Arch. Massimo Santoro

## PARERE DI REGOLARITÀ CONTABILE

VISTO: Per quanto concerne la regolarità contabile esprime parere **FAVOREVOLE**

IL DIRIGENTE DEL SERVIZIO FINANZIARIO  
f.to Dr. Gennaro CASONE

## PARERE DI CONFORMITÀ


( Ex art. 17 dell'Ordinamento Generale degli Uffici e dei Servizi)

VISTO: si esprime parere FAVOREVOLE in ordine alla conformità.

IL SEGRETARIO GENERALE  
f.to Dr.ssa Maria Piscopo

Il presente verbale viene approvato e sottoscritto come segue

**IL SEGRETARIO GENERALE**  
Dr.ssa Maria PISCOPO



**IL SINDACO**  
Raffaele LETTIERI

*[Handwritten signature of Raffaele Lettieri]*

**ATTESTATO DI PUBBLICAZIONE**

Si attesta, dal sottoscritto Vice Segretario Comunale che, giusta relazione del Messo Comunale, copia della presente deliberazione è stata affissa all'Albo Pretorio di questo Comune il giorno 18 10G 2014 e vi resterà per quindici giorni consecutivi, secondo il disposto dell'art. 124, 1° comma, del decreto legislativo 18.8.2000, n.267.

Acerra, 18 10G 2014

**IL MESSO NOTIFICATORE**  
*[Handwritten signature]*  
IL MESSO NOTIFICATORE  
(*[Handwritten name]*)



**IL VICE SEGRETARIO GENERALE**  
Dr. Vincenzo CASTALDO  
D.ssa Maria Piscopo

**ATTESTATO DI ESEGUITA PUBBLICAZIONE**

Il sottoscritto Segretario Comunale attesta, su relata del Messo Comunale, che copia della presente deliberazione è rimasta affissa all'Albo Pretorio del Comune dal giorno \_\_\_\_\_ al \_\_\_\_\_ ininterrottamente.

Acerra, \_\_\_\_\_

**IL MESSO NOTIFICATORE**

**IL SEGRETARIO GENERALE**  
Dr.ssa Maria PISCOPO

Il presente provvedimento viene assegnato, per l'esecuzione e/o l'attuazione al competente Ufficio.

Acerra, \_\_\_\_\_

**IL SEGRETARIO GENERALE**  
Dr.ssa Maria PISCOPO

Copia della su estesa deliberazione viene, in data odierna, ricevuta dal/i sottoscritto/i, con l'onere della procedura attuativa.=