

ALLA -PREFETTURA DI FROSINONE
ALLA REGIONE LAZIO
ALLA PROVINCIA DI FROSINONE
ALLA -QUESTURA DI FROSINONE - SEZIONE POLIZIA STRADALE
AL COMANDO C.C. LEGIONE LAZIO
AL COMANDO PROVINCIALE CARABINIERI DI ROMA
AL COMANDO VIGILI DEL FUOCO DI FROSINONE
AL CORPO POLIZIA LOCALE VEROLI
ALLA PROTEZIONE CIVILE LAZIO
AL COMUNE D VILLA SANTA LUCIA
AL COMUNE DI ALATRI
AL COMUNE DI AQUINO
AL COMUNE DI ATINA
AL COMUNE DI BELMONTE CASTELLO
AL COMUNE DI BOVILLE ERNICA
AL COMUNE DI BROCCOSTELLA
AL COMUNE DI CASALVIERI
AL COMUNE DI CASSINO
AL COMUNE DI CASTELLIRI
AL COMUNE DI CASTROCELO
AL COMUNE DI CERVARO
AL COMUNE DI FERENTINO
AL COMUNE DI FONTECHIARI
AL COMUNE DI FROSINONE
AL COMUNE DI MONTE SAN GIOVANNI CAMPANO
AL COMUNE DI PIEDIMONTE SAN GERMANO
AL COMUNE DI POSTA FIBRENO
AL COMUNE DI SAN VITTORE
AL COMUNE DI SANT'ELIA FIUMERAPIDO
AL COMUNE DI SORA
AL COMUNE DI VEROLI
AL COMUNE DI VICALVI
SPETT.LE ASTRAL S.P.A.
SPETT.LE COTRAL DIREZIONE AUTOLINEE

Struttura Territoriale Lazio

Viale B. Rizzieri, 142 - 00173 Roma - T [+39] 06 722911 - F [+39] 0672291412
Pec anas.lazio@postacert.stradeanas.it - www.stradeanas.it

Anas S.p.A. - Gruppo Ferrovie dello Stato Italiane

Società con socio unico soggetta all'attività di direzione e coordinamento di Rete Ferroviaria Italiana S.p.A. e concessionaria ai sensi del D.L. 138/2002 (convertito con L. 178/2002)

Sede Legale: Via Monzambano, 10 - 00185 Roma - T [+39] 06 44461 - F [+39] 06 4456224
Pec anas@postacert.stradeanas.it

Cap. Soc. € 2.269.892.000,00 - Iscr. R.E.A. 1024951 - P.IVA 2133681003 - C.F. 80208450587

SPETT.LE TELECOM ITALIA
ALLA TELECOM ITALIA SPA (RAPPORTO CON ENTI)
ALLA TURRIZIANI PETROLI SRL
SPETT.LE REPARTO TRASPORTI ECCEZIONALI
SPETT.LE SALA OPERATIVA COMPARTIMENTALE
SPETT.LE SALA SITUAZIONI
SPETT.LE UFFICIO STAMPA ANAS
ALL' UFFICIO TRASPORTI ECCEZIONALI
A CANDIDO CITTI
A GABRIELE CODA
A GIACOMO FICORILLI
A ANNALISA GIOVANNETTI
A ANTONIO PESCE
AL CO.TRA.L
AL COMANDO DELLE GUARDIE PROVINCIALI DI FROSINONE
ALLA CROCE ROSSA ITALIANA LAZIO
A PIERPAOLO CECI
A GABRIELE D'ADDEZIO
A AMICO IANIRO
AL 6 REGGIMENTO GENIO PIONIERI ROMA

OGGETTO

Gestione della viabilità - Regolamentazione della circolazione

* Tratta SS 6 VIA CASILINA dal km 124+900 al km 131+000, Tronco Castrocielo - Aquino - Piedimonte San Germano - Villa Santa Lucia - Cassino, Corsie: tutte, Operazioni di 'Brillamento' Ordigno Bellico - Prescrizioni MEZZI PESANTI, Provvedimenti: chiusura al traffico

* Tratta SS 6 VIA CASILINA dal km 127+500 al km 131+000, Tronco Castrocielo - Aquino - Piedimonte San germano, Corsie: tutte, Operazioni di 'Brillamento' Ordigno Bellico - Prescrizioni MEZZI LEGGERI, Provvedimenti: chiusura al traffico

Con riferimento all'oggetto, si trasmette l'Ordinanza n. **833/2024/RM**

ORDINANZA N. 833/2024/RM

RESPONSABILE AREA GESTIONE RETE

PREMESSO

Che in data 11.09.2024 la stazione dei Carabinieri di Aquino ha segnalato alla Prefettura di Frosinone il rinvenimento su terreno agricolo nel Comune di Aquino in contrada "Pillozze" di un ordigno bellico;

Che la Prefettura di Frosinone a seguito, ha chiesto la bonifica del predetto ordigno;

Che si sono tenute presso la Prefettura di Frosinone diverse riunioni di coordinamento, supportate anche da sopralluoghi ricognitivi per individuare i percorsi alternativi per far fronte alla chiusura della SS6 per una circonferenza di mt.1170 circa, a fronte di operazioni di bonifica da parte del corpo specializzato Esercito pionieri di Roma;

Che concluse tutte le attività ricognitive, Sua Eccellenza il Prefetto di Frosinone ha emanato in data 27.12.2024 con nota prot. 73963, necessario provvedimento per ordinare ad ogni maestranza interessata le necessarie attività da svolgere al fine di poter operare in sicurezza nelle operazioni di brillamento dell'ordigno bellico nella giornata del 01.12.2024 dalle ore 09:00 a cessate attività;

Che Anas spa, Struttura Territoriale Lazio Centro Manutentorio C Nucleo B deve interdire la circolazione al traffico pesante dal km 124+900 al km 131+000 della SS6 Via Casilina, deviando il suddetto traffico su Autostrada A1 Pontecorvo in direzione Sud;

Che Anas spa, Struttura Territoriale Lazio Centro Manutentorio C Nucleo B deve interdire la circolazione al traffico pesante dal km 124+900 al km 131+000 della SS6 Via Casilina, deviando il suddetto traffico su Autostrada A1 Cassino in direzione Nord;

Che Anas spa, Struttura Territoriale Lazio Centro Manutentorio C Nucleo B deve interdire la circolazione al traffico leggero dal km 127+000 al km 131+000 della SS6 Via Casilina, deviando il traffico su Strada Provinciale SP247 e SP152 in entrambe i sensi di marcia per direzione Nord e Sud;

VISTO

il D.Lgs. n. 285 del 30/04/1992;

il Regolamento di Esecuzione approvato con D.P.R. del 16/12/1992 n. 495;

gli artt. 5 comma 3 e 6 comma 4 del D.Lgs n° 285 del 30/04/1992;

il D.M. del 10 luglio 2002 contenente il "Disciplinare tecnico relativo agli schemi segnaletici, differenziati per categoria di strada, da adottare per il segnalamento temporaneo";

il Decreto del Ministero del Lavoro e delle Politiche Sociali del 22 gennaio 2019 pubblicato sulla Gazzetta Ufficiale n° 37 in data 13 febbraio 2019 recante l' Individuazione della procedura di revisione, integrazione e apposizione della segnaletica stradale destinata alle attività lavorative che si svolgono in presenza di traffico veicolare".

- La procura del 02/11/2021, repertorio n. 85514
- La richiesta del Contraente Generale
- La proposta del Capo Nucleo

CONSIDERATO

le condizioni di emergenza

pertanto necessario procedere alla emissione di formale ordinanza per disporre le limitazioni descritte in premessa;

SENTITO

- Il parere favorevole Capo Centro

ORDINA

* chiusura al traffico su SS 6 VIA CASILINA dal km 124+900 al km 131+000, Tronco Castrocielo - Aquino - Piedimonte San Germano - Villa Santa Lucia - Cassino, su tutte le corsie, Operazioni di 'Brillamento' Ordigno Bellico - Prescrizioni MEZZI PESANTI, l'1/12/2024 nella fascia oraria dalle 07:00 alle 15:00; interesserà autotreni , autoarticolati .

* chiusura al traffico su SS 6 VIA CASILINA dal km 127+500 al km 131+000, Tronco Castrocielo - Aquino - Piedimonte San germano, su tutte le corsie, Operazioni di 'Brillamento' Ordigno Bellico - Prescrizioni MEZZI LEGGERI, l'1/12/2024 nella fascia oraria dalle 07:00 alle 15:00; interesserà tutti gli utenti tranne mezzi di soccorso.

ANAS SPA Struttura Territoriale Lazio incaricata all'esecuzione della presente Ordinanza e provvederà alla installazione e manutenzione di tutta la necessaria segnaletica nel rispetto delle norme previste dal Nuovo Codice della Strada (D. L.gvo 30/06/1992 n° 285 e s.m.i.) e relativo Regolamento di attuazione (D.P.R. 16/12/1992 n° 495 e s.m.i.), nonché nel rispetto del Decreto del Ministero delle Infrastrutture e dei Trasporti 10 luglio 2002 e del Decreto del Ministero del Lavoro e delle Politiche Sociali del 22 gennaio 2019. ANAS SPA Struttura Territoriale Lazio, provvederà a mantenere costantemente efficace, per tutto il periodo delle lavorazioni, la segnaletica stradale nonché gli eventuali impianti semaforici. La stessa impresa dovrà, al termine di ogni singolo periodo previsto per eseguire le opere, rimuovere la segnaletica stradale al fine di ripristinare le normali condizioni di circolazione del traffico stradale. Prima dell'inizio delle lavorazioni l'Impresa dovrà comunicare alla Sala Operativa Compartimentale (SOC) al n. 06.72291000 l'apertura del cantiere onde consentire le pre-segnalazioni sui Pannelli a Messaggio Variabile, se presenti, e verificare le eventuali interferenze con altri cantieri presenti sul tratto interessato; dovrà

successivamente comunicare la fine delle lavorazioni. L'Anas si riserva la facoltà di impartire, durante i lavori, a mezzo del personale addetto alla tutela e sorveglianza della strada, qualsiasi ulteriore prescrizione che dovesse ritenersi necessaria ai fini della sicurezza e fluidità della circolazione e della conservazione del corpo stradale. ANAS SPA Struttura Territoriale Lazio, resta unica responsabile per eventuali danni a persone o cose, anche giudiziaria, avanzata da terzi relativamente all'esecuzione dei lavori oggetto dell'appalto. Inoltre, sarà a carico ANAS SPA Struttura Territoriale Lazio tutto quanto necessario per la regolamentazione del traffico con proprio personale nell'eventualità del passaggio dei mezzi di soccorso adibiti a particolari urgenze o in caso di particolare intensità del traffico. Restano a totale carico di ANAS SPA Struttura Territoriale Lazio tutti gli oneri derivanti dall'applicazione del d.lgs. 81/08 per le maestranze, tecnici e attrezzature impiegate nella esecuzione delle attività a farsi, nonché del Decreto interministeriale del 22.01.2019, inerente l'individuazione delle procedure di revisione, integrazione e apposizione della segnaletica stradale destinata alle attività lavorative che si svolgono in presenza di traffico veicolare, nonché quanto previsto nell'autorizzazione ANAS, ai sensi dell'art. 21 del C.d.S. La presente Ordinanza sarà resa nota al pubblico con l'installazione della prescritta segnaletica con modalità e responsabilità di cui sopra, viene inoltre trasmessa agli Enti vari, al CCISS e all'ufficio stampa Anas S.p.A che provvederà a darne ampia e tempestiva diffusione attraverso i mezzi di comunicazione disponibili a livello nazionale e locale. Sono incaricati di fare osservare la presente ordinanza, i funzionari e gli agenti di cui all'art. 12 del Nuovo Codice della Strada (D.L.vo 30/06/1992 n. 285 e s.m.i.). **La presente Ordinanza vale quale autorizzazione dell'ANAS all'esecuzione dei lavori in argomento ai sensi degli artt. 21, 26 e 27 del Codice della Strada di cui al D.L. 30/04/1992 n. 285 e del regolamento di esecuzione di cui al D.P.R. 16/12/1992 n. 495 e ss.mm.ii.**

RESPONSABILE AREA GESTIONE RETE
(PAOLA TRIPODI)

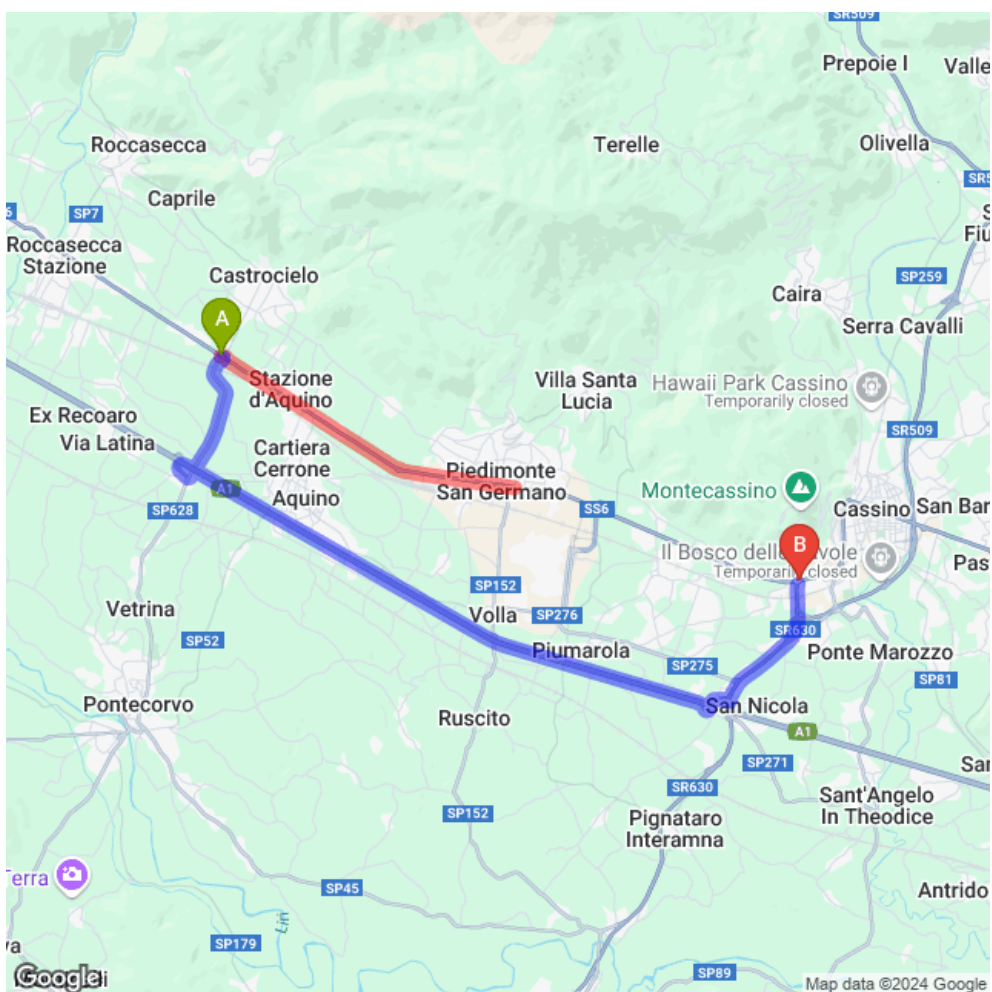
MAPPA PERCORSO ALTERNATIVO

SS 6 VIA CASILINA

Dal km. 124+900 al km. 131+000

autoarticolati

Tempo di percorrenza: 14 min.



INDICAZIONI PERCORSO ALTERNATIVO

SS 6 VIA CASILINA

Dal km. 124+900 al km. 131+000

autoarticolati

Tempo di percorrenza: 14 min.

Partenza: Via Casilina, 2, 03030 Castrocielo FR, Italia

- Procedi in direzione sud verso Via Casilina/SS6
- Esci dalla rotonda e prendi Via Leuciana
- Svoltata a destra allo svincolo per Napoli Strada a pedaggio
- Entra in A1/E45 Strada a pedaggio
- Procedi in direzione sudest su A1/E45 Strada a pedaggio
- Prendi l'uscita Cassino verso Cassino Strada a pedaggio
- Mantieni la sinistra e prosegui verso SR630 Strada a pedaggio
- Alla rotonda prendi la 3ª uscita e prendi SR630
- Alla rotonda, prendi la 2ª uscita e rimani su SR630

Arrivo: SS6, 03043 Cassino FR, Italia

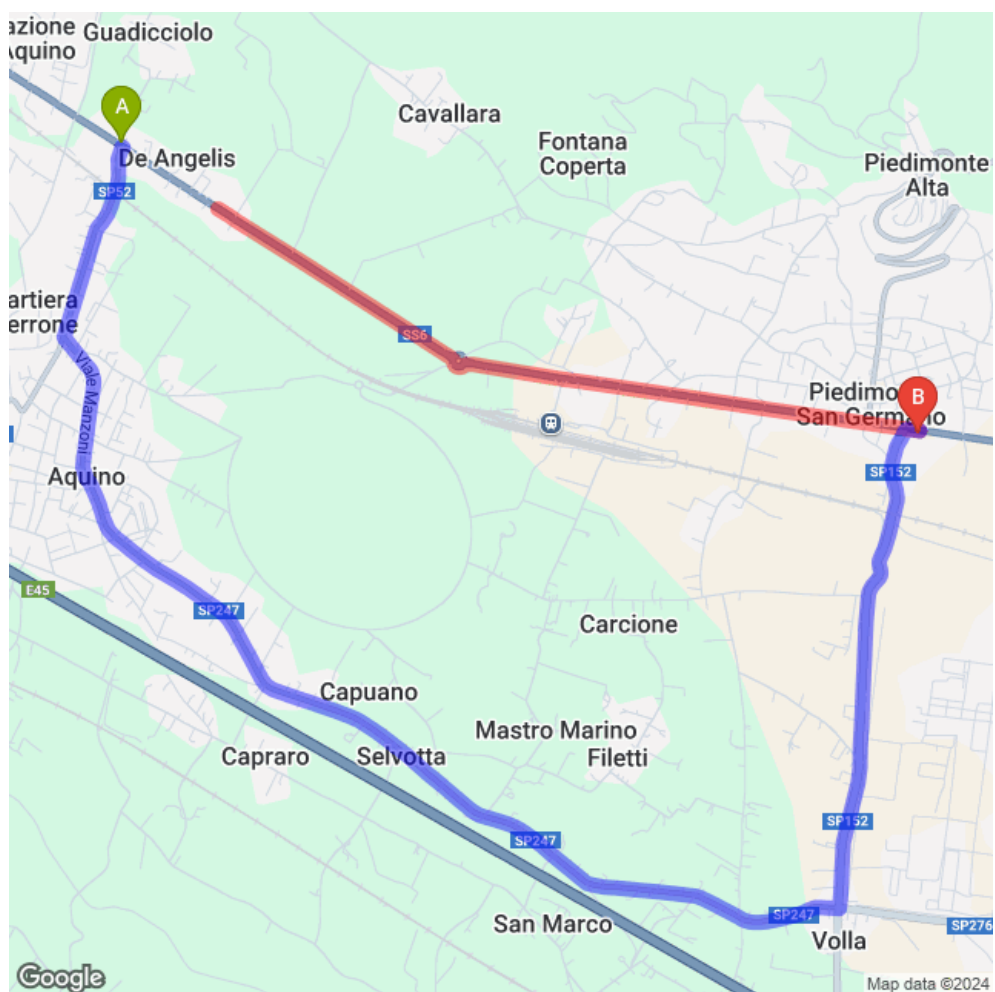
MAPPA PERCORSO ALTERNATIVO

SS 6 VIA CASILINA

Dal km. 127+500 al km. 131+000

tutti tranne mezzi di soccorso

Tempo di percorrenza: 11 min.



INDICAZIONI PERCORSO ALTERNATIVO

SS 6 VIA CASILINA

Dal km. 127+500 al km. 131+000

tutti tranne mezzi di soccorso

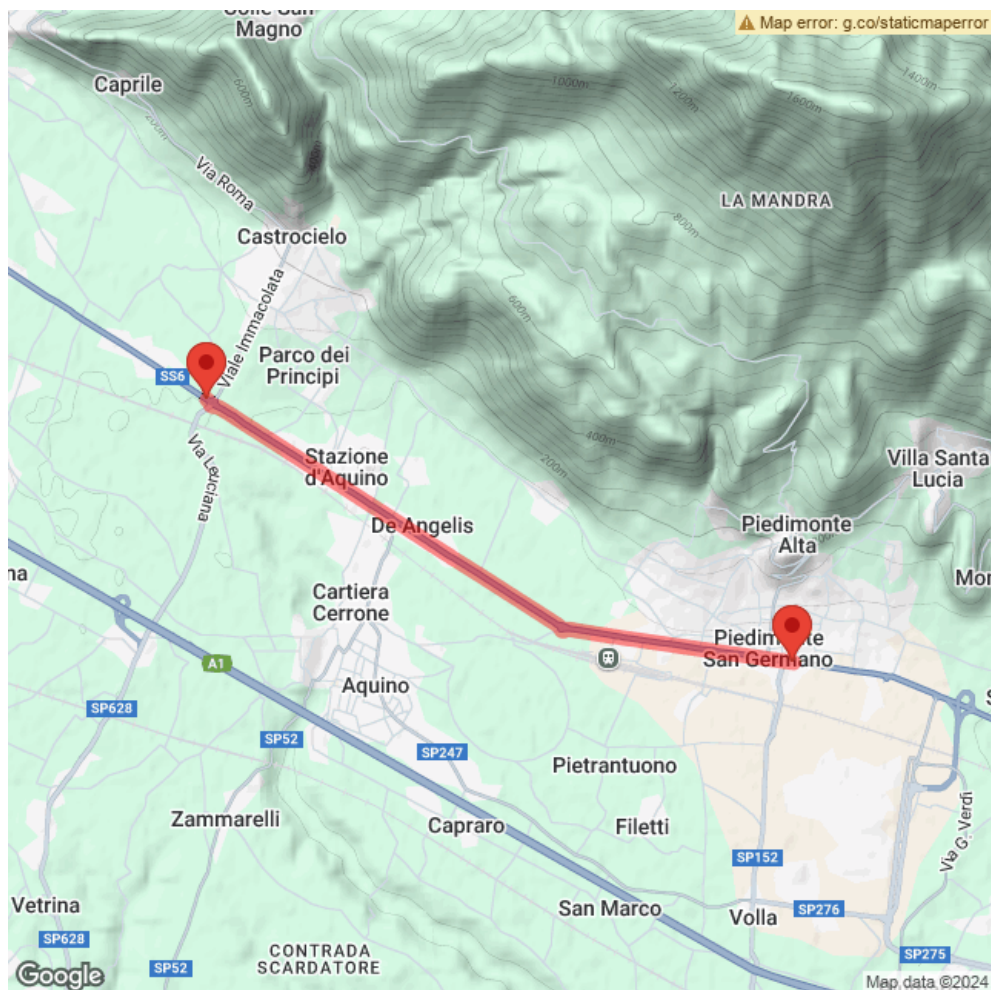
Tempo di percorrenza: 11 min.

Partenza: Via Casilina, 147, 03030 Castrocielo FR, Italia

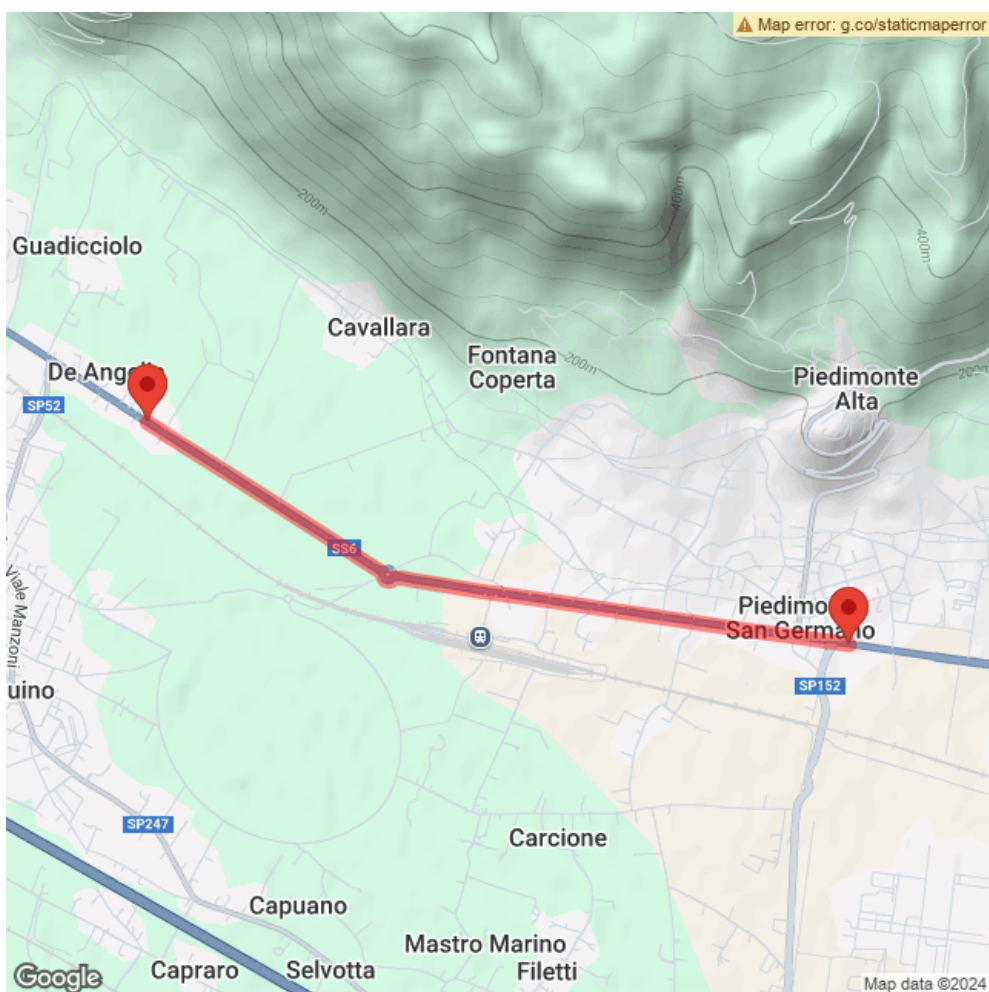
- Procedi in direzione nordovest da Via Casilina/SS6 verso Via Torre S. Gregorio/SP52
- Svolta a sinistra e prendi Via Torre S. Gregorio/SP52
- Svolta leggermente a sinistra e prendi Via Roma/SP52
- Svolta a sinistra e prendi Viale Manzoni
- Continua su Via del Risorgimento
- Continua su Via Canapine Superiore
- Continua su Contrada Selvotta/SP247La tua destinazione è sulla destra
- Procedi in direzione sudest su Contrada Selvotta/SP247Continua su SP247
- Svolta a sinistra e prendi Località Volla/SP152Continua su SP152
- Svolta a destra e prendi Via Casilina/SS6

Arrivo: Via Casilina, 52, 03030 Piedimonte San Germano FR, Italia

**MAPPA COROGRAFICA
SS 6 VIA CASILINA
Dal km. 124900 al km. 131000**



MAPPA COROGRAFICA
SS 6 VIA CASILINA
Dal km. 127500 al km. 131000





Al Prefetto della Provincia di Frosinone

PREMESSO CHE

- in data 11 settembre 2024, con nota n.59/4, la Stazione dei Carabinieri di Aquino ha segnalato il rinvenimento, su un terreno agricolo privato nel territorio del Comune di Aquino, in contrada Pillozze, di un ordigno bellico, presumibilmente “colpo di artiglieria”, apparentemente integro, delle dimensioni di 80 cm circa, assicurando la delimitazione della zona interessata a cura della Polizia locale di Aquino;
- questa Prefettura, con nota n. 55344 del 12 settembre 2024, ha richiesto l'intervento del nucleo di bonifica per la rimozione del predetto ordigno;
- a seguito della specifica ricognizione effettuata in data 8 ottobre 2024 dal personale del 6° Reggimento Genio Pionieri di Roma - come comunicato dalla Stazione dei Carabinieri di Aquino con nota in data 9 ottobre 2024, n. 59/4-2 e dal 6° Reggimento Genio Pionieri di Roma con nota in data 11 ottobre 2024 - il citato ordigno è stato identificato come bomba d'aereo mod. MK 1 da 250 libbre (UK), toccabile ed irremovibile; l'intervento è stato classificato come complesso ed è stato disposto un raggio di sgombero di 50 metri sul piano orizzontale dal punto di ubicazione del residuo bellico (41°29'47,4''N-13°43'24,6''E);
- con la medesima nota in data 9 ottobre 2024, la Stazione dei Carabinieri di Aquino ha altresì trasmesso l'ordinanza n. 12 del 9 ottobre 2024, con la quale il Sindaco di Aquino, d'intesa con il personale degli artificieri intervenuto, ha disposto: il fermo di ogni attività lavorativa che possa produrre vibrazioni nell'area circostante il punto di rinvenimento dell'ordigno in parola, delimitandola; il blocco totale della circolazione veicolare e pedonale nelle strade attraversanti la sopracitata area; la segnalazione dell'area di pericolo mediante adeguata cartellonistica e transenne e la sorveglianza giornaliera a cura delle Forze dell'Ordine, con l'ausilio dei volontari della Protezione civile;
- con nota in data 23 ottobre 2024, il Comando Forze Operative Sud ha richiesto a questa Prefettura di indire un'apposita riunione di coordinamento volta a definire gli aspetti organizzativi delle operazioni di bonifica e di brillamento dell'ordigno in parola;
- si sono tenute riunioni presso questa Prefettura in data 28 ottobre 2024, 5, 19 e 22 novembre 2024, con la partecipazione dei Sindaci dei Comuni di Aquino, Castrocielo e Piedimonte San Germano, dei rappresentanti del 6° Reggimento Genio Pionieri di Roma, della Provincia di Frosinone, della Questura, del Comando Provinciale dell'Arma dei Carabinieri, del Comando Provinciale della Guardia di Finanza, del Comando Provinciale dei Vigili del Fuoco, della Sezione Polizia stradale di Frosinone, del Compartimento Polizia Ferroviaria per il Lazio, della ASL di Frosinone, dell'ARES 118, della C.R.I., dell'ANAS - Compartimento per il Lazio, di RFI - Rete Ferroviaria Italiana, di Autostrade per l'Italia - VI Tronco, di ENAC - Ente Nazionale per l'Aviazione Civile, di E-Distribuzione, di 2i Rete Gas, di SGI - Società Gascotti Italia, nel corso delle quali sono state convenute le modalità operative di attuazione delle misure preparatorie dell'evento di bonifica e sono stati



Al Prefetto della Provincia di Frosinone

concordati gli specifici interventi di competenza di ciascuno degli Enti coinvolti per lo svolgimento in sicurezza delle operazioni;

PRESO ATTO delle indicazioni contenute nella relazione tecnica preliminare redatta dal 6° Reggimento Genio Pionieri di Roma, trasmessa con nota n. 17764 del 21 novembre 2024, che qui integralmente si richiama e che prevede la realizzazione delle seguenti fasi operative:

1. 29 novembre 2024 - attività di preparazione, caratterizzazione magnetica e approntamento del sito;
2. 1° dicembre 2024 - rimozione degli organi sensibili in sito, brillamento delle componenti sensibili e ritenute pericolose al maneggio ed al trasporto in sito;
3. 1° dicembre 2024 - trasporto dal sito di rinvenimento/despolettamento al sito di brillamento;
4. 1° dicembre 2024 - distruzione dell'ordigno;
5. 1° dicembre 2024 - ripristino delle condizioni iniziali sia presso il sito di rinvenimento, sia presso il sito di brillamento;

CONSIDERATO CHE per lo svolgimento delle operazioni in programma il 1° dicembre 2024 in condizioni di assoluta sicurezza per persone, animali e cose, nel rispetto delle indicazioni contenute nella relazione tecnica sopra richiamata, è stata definita una complessa cornice operativa che prevede:

1. evacuazione dell'area, avente un raggio di sicurezza di 1.170 metri sul piano orizzontale e 880 metri sul piano verticale, da persone, animali e beni mobili, per tutta la durata delle operazioni;
2. emanazione di un NOTAM di divieto di sorvolo per una semisfera avente un raggio di 880 metri dal punto in cui si trova l'ordigno, per la sola fase di rimozione e distruzione dei congegni di attivazione dell'ordigno (5 ore, salvo imprevisti);
3. sospensione dell'erogazione della corrente nelle linee elettriche di alta tensione presenti all'interno di un raggio di 400 metri dal punto in cui sarà effettuata la neutralizzazione dell'ordigno, nonché nelle linee elettriche di bassa tensione presenti all'interno di un raggio di 400 metri dal punto in cui sarà effettuato il brillamento dell'ordigno;
4. ricognizione dei metanodotti e dei cavi elettrici in superficie o interrati presenti nell'area di sgombero, ai fini delle valutazioni di competenza da parte degli Enti interessati;
5. ricognizione dei trasmettitori di radio frequenze nelle distanze di sicurezza indicate nella relazione tecnica preliminare;
6. sospensione del traffico ferroviario;



Al Prefetto della Provincia di Frosinone

7. supporto sanitario (medico ed ambulanza) al personale della Forza Armata specialistico operante;
8. ricognizione della presenza di sostanze pericolose nell'area di sgombero;
9. assistenza da parte dei Vigili del Fuoco, in supporto del personale della Forza Armata specialistico operante, con autocisterna e relativo personale;

VISTI

- il Piano di evacuazione del Comune di Castrocielo in data in data 22 novembre 2024;
- il Piano di evacuazione del Comune di Piedimonte San Germano in data 22 novembre 2024;
- il Piano di evacuazione del Comune di Aquino in data 25 novembre 2024;

VISTA la nota n. 174395 del 26 novembre 2024 con la quale ENAC ha comunicato l'emissione del NOTAM;

VISTE le misure adottate dai gestori dei servizi pubblici (E-Distribuzione, 2i Rete Gas, SGI Società Gasdotti Italia), nonché da Autostrade per l'Italia - VI Tronco e RFI - Rete Ferroviaria Italiana;

VISTA la nota n. 11500 del 25 novembre 2024, con la quale il Comune di Castrocielo ha qui comunicato che non risultano presenti trasmettitori di radio frequenze (RF) nel raggio interdetto, nelle potenze e distanze indicate nella relazione tecnica preliminare;

VISTA la nota n. 14162 del 26 novembre 2024, con la quale il Comune di Aquino ha qui comunicato che non risultano presenti trasmettitori di radio frequenze (RF) nel raggio interdetto, nelle potenze e distanze indicate nella relazione tecnica preliminare;

VISTA la nota n.13880 del 26 novembre 2024, con la quale il Comune di Piedimonte San Germano ha qui comunicato che non risultano presenti trasmettitori di radio frequenze (RF) nel raggio interdetto, nelle potenze e distanze indicate nella relazione tecnica preliminare;

VISTA la nota della Sezione di Polizia stradale n. 146830 del 26 novembre 2024, con la quale sono stati comunicati i tratti stradali sui quali è necessario disporre la sospensione della circolazione veicolare e pedonale e, precisamente: via Casilina, dal km 127 al km 131; via Cavallara, dal civico 44 all'incrocio di via Cupa nel Comune di Piedimonte San Germano; via Canapine, dall'intersezione con SP 247 nel Comune di Aquino; piazzale Madonna del Canneto nel Comune di Aquino;

RITENUTO di disporre, per il 1° dicembre 2024, l'insediamento del Centro Coordinamento Soccorsi (CCS), quale struttura di coordinamento per la gestione dell'evento di bonifica;

RITENUTA la necessità di assicurare la direzione unitaria degli interventi, coordinare le attività delle amministrazioni interessate e i tempi di realizzazione delle singole fasi delle operazioni secondo un cronoprogramma di massima;



Al Prefetto della Provincia di Frosinone

VISTA la direttiva del Dipartimento della Protezione civile presso la Presidenza del Consiglio dei Ministri prot. n. 13563 del 12.03.2024 relativa alle procedure da adottare per il disinnescamento di ordigni bellici nell'ambito di bonifiche occasionali;

VISTO il Decreto Legislativo n. 1 del 02.01.2018, cd. "Codice di Protezione civile";

VISTO l'art. 2 T.U.L.P.S. di cui al Regio Decreto 19.06.1931, n. 773;

ORDINA

Le operazioni di bonifica dell'ordigno residuo bellico di cui in premessa si svolgeranno **domenica 1° dicembre 2024**.

La zona di pericolo (cd. "zona rossa") intorno al punto di despolettamento deve essere **interamente evacuata entro le ore 9.00 e fino a cessate esigenze**. A partire dal medesimo orario e fino a cessate esigenze è interdetto l'accesso a tutte le arterie stradali interessate e, precisamente: via Casilina, dal km 127 al km 131; via Cavallara, dal civico 44 all'incrocio di via Cupa nel Comune di Piedimonte San Germano; via Canapine, dall'intersezione con SP 247 nel Comune di Aquino; piazzale Madonna del Canneto nel Comune di Aquino.

Il Centro Coordinamento Soccorsi (CCS), presieduto dal Prefetto di Frosinone, alle ore 7.00 di domenica 1° dicembre 2024 e fino a cessate esigenze, si insedia presso la Sala Operativa di Protezione Civile della Prefettura di Frosinone, sita al piano terra del palazzo del Governo, nella seguente composizione:

- Presidente della Provincia o suo delegato;
- Sindaco del Comune di Aquino o suo delegato;
- Sindaco del Comune di Castrocielo o suo delegato;
- Sindaco del Comune di Piedimonte San Germano o suo delegato;
- Questore o suo delegato;
- Comandante provinciale dei Carabinieri o suo delegato;
- Comandante provinciale della Guardia di Finanza o suo delegato;
- Dirigente della Sezione di Polizia Stradale o suo delegato;
- Dirigente del Compartimento Polizia Ferroviaria per il Lazio o suo delegato;
- Comandante provinciale dei Vigili del Fuoco o suo delegato;
- Direttore regionale Emergenza, Protezione civile e NUE 112;
- Comandante del 6° Reggimento Genio Pionieri di Roma o suo delegato;
- Comandante del Corpo Militare della Croce Rossa Italiana o suo delegato;



Al Prefetto della Provincia di Frosinone

- Commissario straordinario dell'Azienda Sanitaria Locale o suo delegato;
- Direttore di Ares 118 o suo delegato;
- Direttore di ANAS - Compartimento Lazio o suo delegato;
- Responsabile di Autostrade per l'Italia - VI Tronco o suo delegato;
- Presidente di ENAC o suo delegato;
- Direttore di RFI - Rete Ferroviaria Italiana o suo delegato;
- Responsabile di E-Distribuzione o suo delegato;
- Responsabile di 2i Rete Gas o suo delegato;
- Responsabile di SGI - Società Gasdotti Italia o suo delegato.

I **Sigg. Sindaci**, conformemente alle intese raggiunte nel corso delle riunioni di coordinamento presso la Prefettura e dando seguito alle iniziative già assunte, assicurano l'esecuzione dei seguenti adempimenti, anche con il concorso delle Polizie Locali:

- comunicazione tempestiva e con i mezzi ritenuti più idonei dell'ordine di evacuazione di cui al presente provvedimento, nonché diffusione di ogni utile informazione connessa alle operazioni a tutta la popolazione interessata ed ai titolari delle attività insistenti nell'area di pericolo (esercizi commerciali, pubblici uffici, etc.);
- evacuazione della zona di pericolo nonché presidio a cura delle Polizie Locali dei varchi di accesso alla stessa in collaborazione con le Forze di Polizia e i volontari della Protezione civile;
- coordinamento dei volontari di Protezione civile comunale e delle Associazioni di volontariato resesi disponibili al supporto delle operazioni di assistenza alla popolazione;
- provvedere a segnalare e garantire l'interdizione al transito veicolare e pedonale delle vie interessate dall'evento, ciascuno per la propria competenza, mediante l'utilizzo delle rispettive Polizie Locali;
- emanazione di proprie ordinanze nelle specifiche materie di competenza al fine di dare compiuta attuazione sul territorio comunale alla presente ordinanza (a titolo esemplificativo, sospensione delle attività commerciali, etc.);
- di concerto con il Comando provinciale dei Vigili del Fuoco, verifica della messa in sicurezza, da parte dei privati interessati, dei depositi di materiali infiammabili o comunque pericolosi eventualmente esistenti;
- allestimento e gestione dei punti di accoglienza e ristoro per la popolazione evacuata;



Al Prefetto della Provincia di Frosinone

- pubblicazione della presente ordinanza all'Albo pretorio dell'Ente nonché massima diffusione dell'atto con altri mezzi, anche avvalendosi dei locali Organi di informazione e dei social media.

Il **Sig. Questore**, anche mediante l'attivazione di appositi tavoli tecnici, stabilisce le modalità di concorso e collaborazione delle Forze di Polizia, della Polizia Provinciale e di quella Locale nelle operazioni di evacuazione della zona di pericolo e nel presidio della stessa, anche per la prevenzione di atti di sciacallaggio, e dispone ogni ulteriore intervento di competenza che dovesse rendersi necessario a tutela della pubblica incolumità e a salvaguardia del patrimonio. Adotta, altresì, i provvedimenti necessari all'attuazione delle misure concordate dal Comitato Provinciale per l'Ordine e la Sicurezza Pubblica in data 27 novembre 2024, per i profili di ordine e sicurezza pubblica.

Il **Comando provinciale dei Vigili del Fuoco** assicura la disponibilità di un'autocisterna con relativo personale durante lo svolgimento di tutte le operazioni e predispone le risorse necessarie per le esigenze e l'assistenza del caso.

La **Provincia** provvede a segnalare e garantire l'interdizione al transito veicolare delle arterie stradali di competenza interessate dall'evento e predispone ogni ulteriore intervento di competenza che dovesse rendersi necessario.

Gli altri **Enti proprietari o gestori delle strade** provvedono a segnalare l'interdizione al transito veicolare delle arterie stradali di competenza presenti nella zona di pericolo, eventualmente prevedendo deviazioni per garantire la funzionalità della circolazione al di fuori della zona interdetta. Assicurano, inoltre, ogni ulteriore intervento di competenza che dovesse rendersi necessario.

La **ASL di Frosinone**, nello svolgimento delle attività di supervisione, coordinamento e facilitazione alla stessa affidate, in stretta collaborazione con il personale sanitario delle strutture interessate, contribuisce ad assicurare il necessario supporto per l'assistenza alle persone che necessitano di cure sanitarie o che, in ragione delle proprie fragilità, hanno rappresentato particolari bisogni legati al proprio stato di salute. Assicura, inoltre, la piena operatività del pertinente piano maxi-emergenze e, laddove necessario, in collaborazione con gli Enti/Case di cura interessati, l'individuazione di idonee strutture di accoglienza o sanitarie nonché la scelta e l'utilizzo di appropriati mezzi di trasporto per il trasferimento dei soggetti interessati nelle medesime strutture.

L'**ARES 118** predispone, inoltre, adeguati servizi di soccorso sanitario urgente ed ogni ulteriore intervento di competenza eventualmente necessario.

Le **Aziende erogatrici delle forniture di elettricità e gas**, nonché quelle che gestiscono le relative reti di distribuzione, garantiscono la disponibilità di un numero adeguato di squadre di pronto intervento per lo svolgimento in sicurezza delle operazioni, nonché ogni ulteriore intervento di competenza che dovesse rendersi necessario.



Il Prefetto della Provincia di Frosinone

Le stazioni ferroviarie sono interdette al traffico ferroviario e all'utenza il giorno 1° dicembre 2024 a partire dalle ore 9.00 sino alle ore 14.00 o comunque fino al termine delle operazioni di bonifica. **RFI, ANAS - Compartimento Lazio e Autostrade per l'Italia – VI tronco**, in qualità di titolari e gestori delle linee, ne informano l'utenza e predispongono ogni ulteriore intervento di competenza che dovesse rendersi necessario.

Gli Enti interessati danno ampia e capillare diffusione alla presente ordinanza con i mezzi ritenuti più idonei, assicurando ogni informazione fino a cessate esigenze.

La Questura è incaricata dell'esecuzione e della notificazione della presente ordinanza la cui inosservanza è sanzionata dall'art. 650 c.p.

In conformità alla normativa vigente, il trattamento dei dati personali (identificativi e sanitari) è consentito per esigenze di tutela dell'incolumità del soggetto interessato per le sole finalità collegate allo svolgimento delle procedure di evacuazione (trasporto ed accoglienza) e per il tempo strettamente necessario alla loro attuazione. terminate le predette attività i dati sono cancellati e ne è vietata la conservazione.

La presente ordinanza è suscettibile di integrazioni o modificazioni.

Avverso il presente provvedimento è ammesso ricorso al TAR competente per territorio, oppure al Presidente della Repubblica, rispettivamente entro 60 giorni e 120 giorni dalla data della pubblicazione.

Frosinone, *data del protocollo*

IL PREFETTO
Liguori

