

COMUNE DI
COMMUNE DE
ROISAN



Piano Regolatore Generale Comunale

Variante Generale di adeguamento
al P.T.P. a alla L.R. 11/89

M05.1

Cartografia motivazionale:
CARTA DEI VINCOLI PAESAGGISTICI-AMBIENTALI

Base carta tecnica - intero territorio Scala 1 : 10.000

Adozione :
Delibera di CC n. 9 del 31/01/2012)



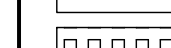
Approvazione Regione:
Del.G.R. n. 1935 del 05/10/2012

Aggiornamenti:
Del.C.C. n. del/...../.....
(pubbl. sul B.U.R.)

Il sindaco:
Sig. Gabriel DIEMOZ

Tecnici incaricati:
Arch. Edi Vuillermoz Dott. Eugenio Bovard Dott.ssa Giuliana Rezzaro

LEGENDA:
(Del. GR 15 febbraio 1999, n. 418. Approvazione di disposizioni attuative previste dall'art. 12 e 21 della LR 11/98)
(art. 82 del D.P.R. 24 luglio 1977, N. 616 - Attuazione della delega di cui all'art. 1 della L 22 luglio 1975, n. 382 - come modificato dalla L 431/1985)

-  Fiumi, torrenti e corsi d'acqua - elenchi RD 1775 / 33 - per una fascia di 150 m ciascuna.
-  Montagna per la parte eccedente i 1600 m.
-  Territori di boschi, anche danneggiati dal fuoco o sottoposti a vincoli di rimboschimento.

Quadro di unione base Carta Tecnica Regionale (scala 1 : 10.000)

